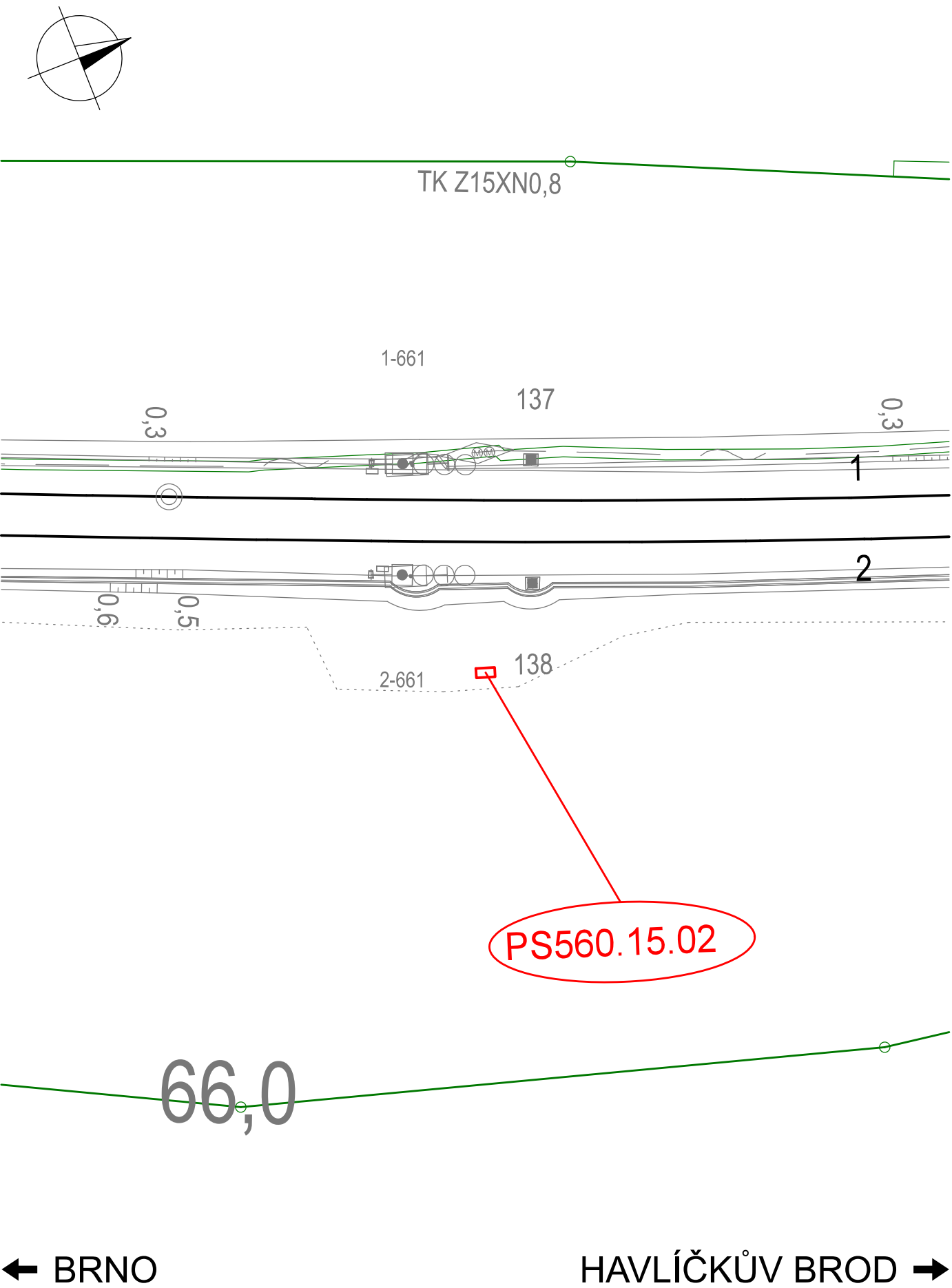


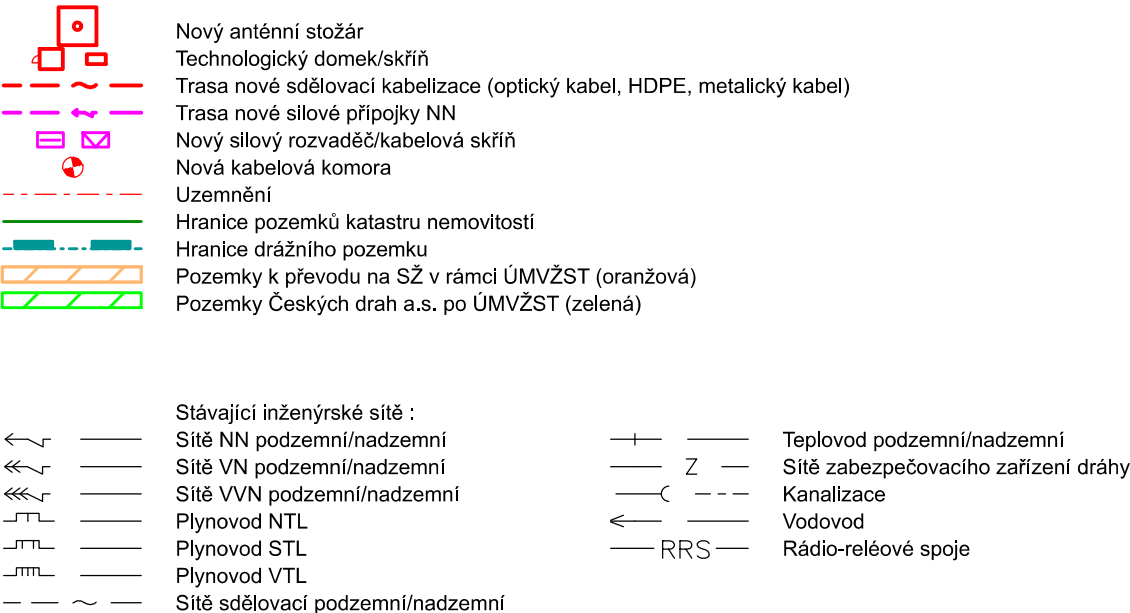
ÚPRAVY ZÁKLADNOVÝCH RADIOSTANIC BTS SÍTĚ GSM-R ŘADY S6000

SITUAČNÍ VÝKRES - BTS RADENICE
MĚŘÍTKO 1:500



VYSVĚTLIVKY PRO MAPY JŽM A KASTRÁLNÍ MAPU

Sytě červeně budováno v rámci skupiny sdělovací zařízení, sytě fialově v rámci rozvodů VN, NN, osvětlení, DOÚO



Vyznačení inženýrských sítí je pouze orientační. Před započítím stavby a provádění výkopů kabelových rýh a ostatních zemních prací (výkopů pro základy, kabelové trasy, jam pro uložení kabelových komor a jam pro provedení protluků a pod) je nutné provést jednotlivými správci těchto sítí jejich přesné vytýčení a tím zabránit jejich případnému poškození.

Při definitivním situování kabelové trasy je nutno vždy zohlednit stávající podzemní řády.

V místě křižovatky se stávajícím podzemním zařízením se TK, MK i HDPE trubky uloží do chráničky (žlab, PE korug. trubka a pod.) minimální délky 3m.

Veškeré kóty na výkresech situací jsou pouze orientační!

SEZNAM OBJEKTŮ STAVBY

Viz. příloha 2.001

Paré:



Razítko oprávněné osoby:

Podpis:

Datum:

Revize:	Datum:	Popis:	Kontroloval:
000	10.09.2025	Čistopis dokumentace	Ing. Roman Skoták

Stavebník / investor:	Správa železnic, státní organizace	 SPRÁVA ŽELEZNIC
Adresa:	Dlážděná 1003/7, 110 00 Praha 1	
Zástupce investora:	Stavební správa západ	
Adresa:	Ke Štvanici 656/3, 186 00 Praha 8 - Karlín	

Zhotovitel díla: Adresa: Kontakt:	Společnost „SP + IXPROJ_BTS_GSM-R_S6000“ Olšanská 1a, 130 00 Praha 3 T: +420 267 094 111 E: praha@sudop.cz			
Zhotovitel části / objektu: Adresa: Kontakt:	SUDOP PRAHA a.s. Olšanská 1a, 130 00 Praha 3 T: +420 267 094 111 E: praha@sudop.cz			
Hlavní projektant (HIP):	Ing. Ondřej Krupička	Specialista:		Ing. Roman Skoták

Název stavby / akce:		Úpravy základnových radiostanic BTS sítě GSM-R řady S6000		Označení investora: S632300525							
				Zakázka: 25-022.208							
Název části:		Situční výkresy		Označení části: C.3							
Název objektu / dílčí části:		Koordinační situační výkres		Objekt / Skupina objektů:							
				<table><tr><td>řada</td><td>úsek</td><td>fazení</td><td>podobjekt</td></tr><tr><td>-</td><td>-</td><td>-</td><td>-</td></tr></table>				řada	úsek	fazení	podobjekt
řada	úsek	fazení	podobjekt								
-	-	-	-								
Název přílohy:		Koordinační situační výkresy		Dílčí část: Typ: Číslo přílohy:							
Název dílčí části přílohy:		BTS Radenice		C.3 2 115							
Odpovědný projektant:		Zpracovatel přílohy:		Stupeň dokumentace:							
Ing. Ondřej Krupička		Ing. Ondřej Krupička		ZDS2							
Kraj:		Katastrální území:		Smluvní datum zpracování:							
viz textová část		viz textová část		10.09.2025							

[illegible]